

Özelleştirme İdaresi Başkanlığından:

ÖZELLEŞTİRME YÜKSEK KURULU KARARI

Tarih : 05/03/2018

Karar No : 2018/33

Konu : İmar Planı.

Kurulumuzca;

Özelleştirme İdaresi Başkanlığı'nın 24/01/2018 tarihli ve 16 sayılı yazısına istinaden;

İstanbul ili, Kadıköy ilçesi, Zühtüpaşa Mahallesi sınırları içinde; Kalamış-Fener Caddesi mevkiinde bulunan Fenerbahçe-Kalamış Yat Limanı alanını kapsayan özelleştirme kapsam ve programındaki Türkiye Denizcilik İşletmeleri A.Ş.'ye ait 274 ada, 1 no'lu parsel ile devletin hüküm ve tasarrufu altındaki alanlara yönelik "Yat Limanı (Emsal: 0,13; Yençok: 6,50 m; Yençok çatı dahil:7,50 m)" kullanım kararı getirilen Kurulumuzun 06.11.2017 tarihli ve 2017/106 sayılı Kararı ile onaylanan 1/5.000 ölçekli koruma amaçlı nazım imar planı değişikliği ve 1/1.000 ölçekli koruma amaçlı uygulama imar planı değişikliğine askı sürecinde yapılan itirazların reddine karar verilmiştir.

— • —

Özelleştirme İdaresi Başkanlığından:

ÖZELLEŞTİRME YÜKSEK KURULU KARARI

Tarih : 05/03/2018

Karar No : 2018/34

Konu : İmar Planı Değişikliği

Kurulumuzca;

Özelleştirme İdaresi Başkanlığı'nın 23.01.2018 tarihli ve 14 sayılı yazısına istinaden;

1- Özelleştirme kapsam ve programında bulunan Maliye Hazinesi mülkiyetindeki Gaziantep ili, Şahinbey ilçesi, Bayramlı Mahallesi, 592 parselle ilişkin "Gelişme Konut Alanı (E:1.20, Yençok: 8 Kat), Ticaret Alanı (E:1.00, Yençok: 5 Kat), İlkokul Alanı (E:1.20, Yençok: 6 Kat), Sağlık Tesisi Alanı (E:1.00, Yençok: 5 Kat), Sosyal Tesis Alanı (E:1.00, Yençok: 5 Kat), Cami ve Yol" kullanım kararlarını getiren 1/25.000 ölçekli Nazım İmar Planı Değişikliği, 1/5.000 ölçekli Nazım İmar Planı Değişikliği ve 1/1.000 ölçekli Uygulama İmar Planı Değişikliğinin onaylanmasına,

2- Onaylanan imar planlarının Resmi Gazetede yayımlanmasını müteakip, bilgi ve gereği için ilgili kurum ve kuruluşlara gönderilmesine, karar verilmiştir.

**GAZİANTEP İLİ ŞAHİNBEY İLÇESİ BAYRAMLI MAHALLESİ
592 NO'LU PARSELE AİT
NAZİM İMAR PLANI DEĞİŞİKLİĞİ**

**GÖSTERİM
SINIRLARI**

PLAN ONAMA SINIRI

MÜLKİYET SINIRI

YERLEŞİM ALANLARI

KENTSEL GELİŞME ALANI

KENTSEL ÇALIŞMA ALANLARI

YAL MERKEZ

SOSYAL ALTYAPU ALANLARI

EĞİTİM ALANI

SAGLIK ALANI

SOSYAL TESVİMLER

HAZİRAN ALANI

KENTSEL YERLİK ALAN

TASIT YOLU

İL : GAZİANTEP
İLÇE : ŞAHİNBEY
ADA/PARSEL : 592
PLAN ADI : GAZİANTEP İLİ, ŞAHİNBEY İLÇESİ, BAYRAMLI
MAHALLESİ 592 PARSEL 1/25.000 ÖLÇEKLİ
NAZİM İMAR PLANI DEĞİŞİKLİĞİ
AÇIKLAMA : ONAYLI İMAR PLANININ KÜÇÜLTÜLMÜŞ
HALİDİR. DETAYLI BİLGİ İLGİLİ
BELEDİYESİNDEN TEMİN EDİLEBİLİR.

GAZİANTEP İLİ ŞAHİNBEY İLÇESİ BAYRAMLI MAHALLESİ
592 NO.LU PARSELE AİT
NAZİM İMAR PLANI DEĞİŞİKLİĞİ

GÖSTERİM
SINIRLAR

 PLAN ÖNAMA SINIRI

 MÜLKİYET SINIRI

KONUT ALANLARI

 GELİŞME KONUT ALANI

KENTSEL ÇALIŞMA ALANLARI

 TİCARET ALANI (T3)

SOSYAL ALTYAPI ALANLARI

 EĞİTİM ALANI

 SAĞLIK ALANI

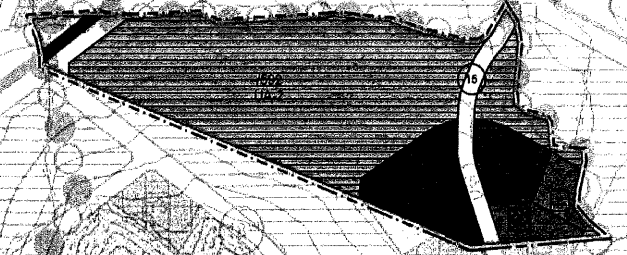
 SOSYAL TESİS ALANI

 İBADET ALANI

KENTSEL TEKNİK ALTYAPI

 TAŞIT YOLU

ÖLÇEK: 1/5.000



İL : GAZİANTEP

İLÇE : ŞAHİNBEY

ADA/PARSEL : 592

PLAN ADI : GAZİANTEP İLİ, ŞAHİNBEY İLÇESİ, BAYRAMLI
MAHALLESİ, 592 PARSEL 1/5.000 ÖLÇEKLİ
NAZİM İMAR PLANI DEĞİŞİKLİĞİ

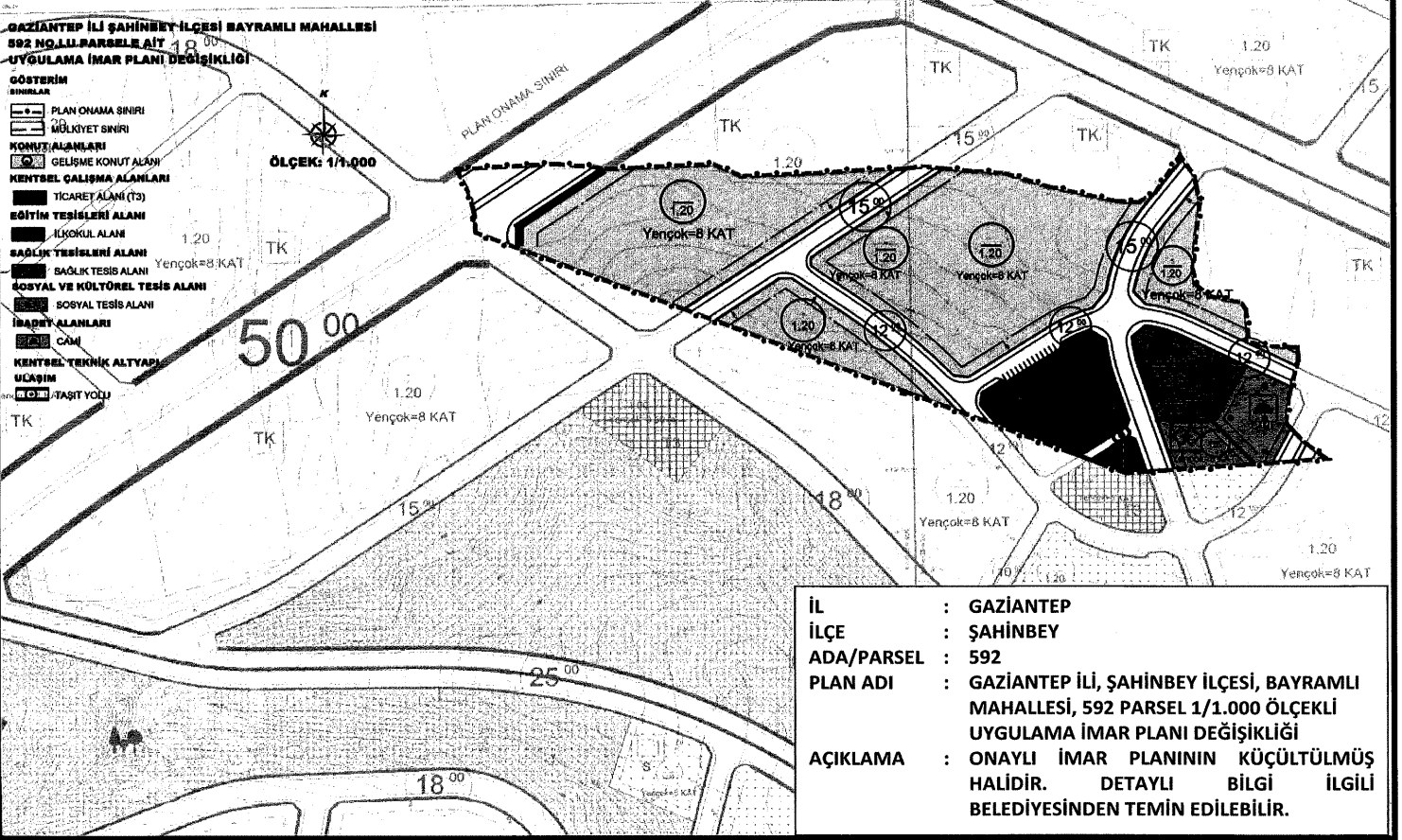
AÇIKLAMA : ONAYLI İMAR PLANININ KÜÇÜLTÜLMÜŞ
HALİDİR. DETAYLI BİLGİ İLGİLİ
BELEDİYESİNDEN TEMİN EDİLEBİLİR.

GAZİANTEP İLİ ŞAHİNBEY İLÇESİ BAYRAMLI MAHALLESİ
592 NO.LU PARSELE AIT
UYGULAMA İMAR PLANI DEĞİŞİKLİĞİ

GÖSTERİM

- SINIRLAR**
- PLAN ONAMA SINIRI
 - MÜLKİYET SINIRI
- KONUT ALANLARI**
- GELİŞME KONUT ALANI
- KENTSEL ÇALIŞMA ALANLARI**
- TİCARET ALANI (T3)
 - SÖTİM TESİSLERİ ALANI
 - İLKOKUL ALANI
- SAGLIK TESİSLERİ ALANI**
- SAĞLIK TESİS ALANI
- ŞİŞİYEL VE KÜLTÜREL TESİS ALANI**
- SOSYAL TESİS ALANI
- İBARİYET ALANLARI**
- CAMİ
- KENTSEL TEKNİK ALTYAPU ULAŞIM**
- TAŞIT YOLU

ÖLÇEK: 1/1.000



İL : GAZİANTEP
İLÇE : ŞAHİNBEY
ADA/PARSEL : 592
PLAN ADI : GAZİANTEP İLİ, ŞAHİNBEY İLÇESİ, BAYRAMLI MAHALLESİ, 592 PARSEL 1/1.000 ÖLÇEKLİ UYGULAMA İMAR PLANI DEĞİŞİKLİĞİ
AÇIKLAMA : ONAYLI İMAR PLANININ KÜÇÜLTÜLMÜŞ HALİDİR. DETAYLI BİLGİ İLGİLİ BELEDİYESİNDEN TEMİN EDİLEBİLİR.

Özelleştirme İdaresi Başkanlığından:

ÖZELLEŞTİRME YÜKSEK KURULU KARARI

Tarih : 05/03/2018

Karar No : 2018/35

Konu : Maliye Hazinesine Ait Taşınmazlar

Kurulumuzca;

Özelleştirme İdaresi Başkanlığının 23.01.2018 tarihli ve 15 sayılı yazısına istinaden,

1. Mülkiyetleri Maliye Hazinesine ait;

- a) İstanbul ili, Kartal ilçesi, Soğanlık Mahallesi 10384 ada 213 parselde yer alan 23.688,55 m² yüzölçümlü,
- b) İstanbul ili, Beyoğlu ilçesi, Kemankeş Mahallesi 77 ada 8 parselde yer alan 285,50 m² yüzölçümlü,
- c) Afyon ili, Merkez ilçesi, Çakır Köyü 2197 parselde yer alan 181.803,62 m² yüzölçümlü,
- d) Ankara ili, Çankaya ilçesi, Çayyolu Mahallesi 652 parselde yer alan 183.000,00 m² yüzölçümlü,
- e) Ankara ili, Çankaya ilçesi, Çayyolu Mahallesi 653 parselde yer alan 120.000,00 m² yüzölçümlü

taşınmazların özelleştirme kapsam ve programına alınmalarına

2. Söz konusu taşınmazların satış suretiyle özelleştirilmesine,

3. Özelleştirme işlemlerinin 31.12.2020 tarihine kadar tamamlanmasına

karar verilmiştir.

•

Özelleştirme İdaresi Başkanlığından:

ÖZELLEŞTİRME YÜKSEK KURULU KARARI

Tarih : 05/03/2018

Karar No : 2018/36

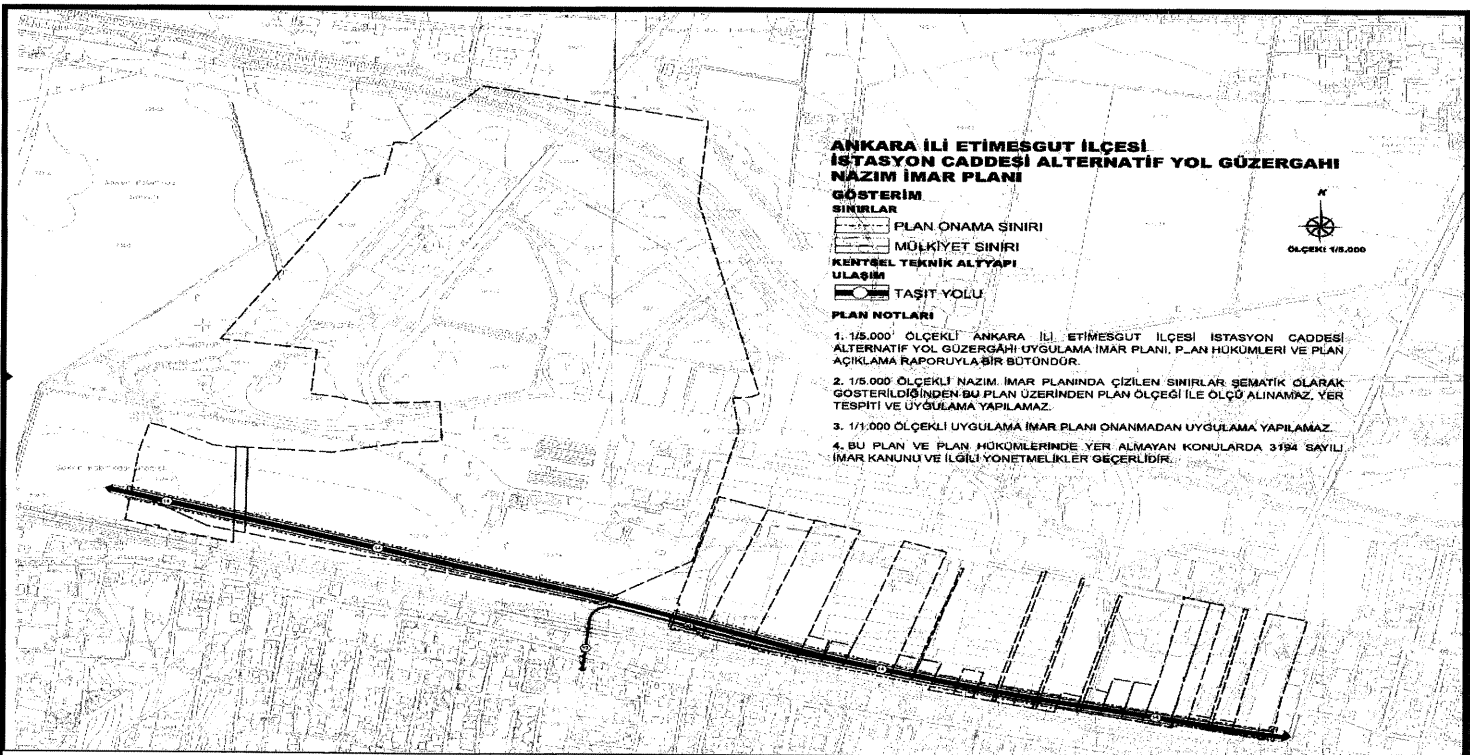
Konu : İmar Planı

Kurulumuzca;

Özelleştirme İdaresi Başkanlığı (İdare)'nin 13/02/2018 tarihli ve 23 sayılı yazısına istinaden;

Kurulumuzun 12.08.2008 tarihli ve 2008/50 sayılı Kararı ile özelleştirme kapsam ve programına alınan, mülkiyeti Türkiye Şeker Fabrikaları A.Ş. adına kayıtlı, Ankara ili, Etimesgut ilçesi, İstasyon Caddesine Alternatif Yol Güzergahı Projesi kapsamında, 688.452,74 m² yüzölçümlü, 45 adet parselde yönelik kısmen "Taşıt Yolu" kararı getirilmesine ilişkin, İdarece hazırlanan 1/5.000 ölçekli Nazım İmar Planı ile 1/1.000 ölçekli Uygulama İmar Planının onaylanmasına,

Bu karar çerçevesinde onaylanan imar planlarının Resmi Gazetede yayımlanmasını müteakip, askıya çıkarılmak üzere İdare tarafından ilgili kurum ve kuruluşlara gönderilmesine, karar verilmiştir.

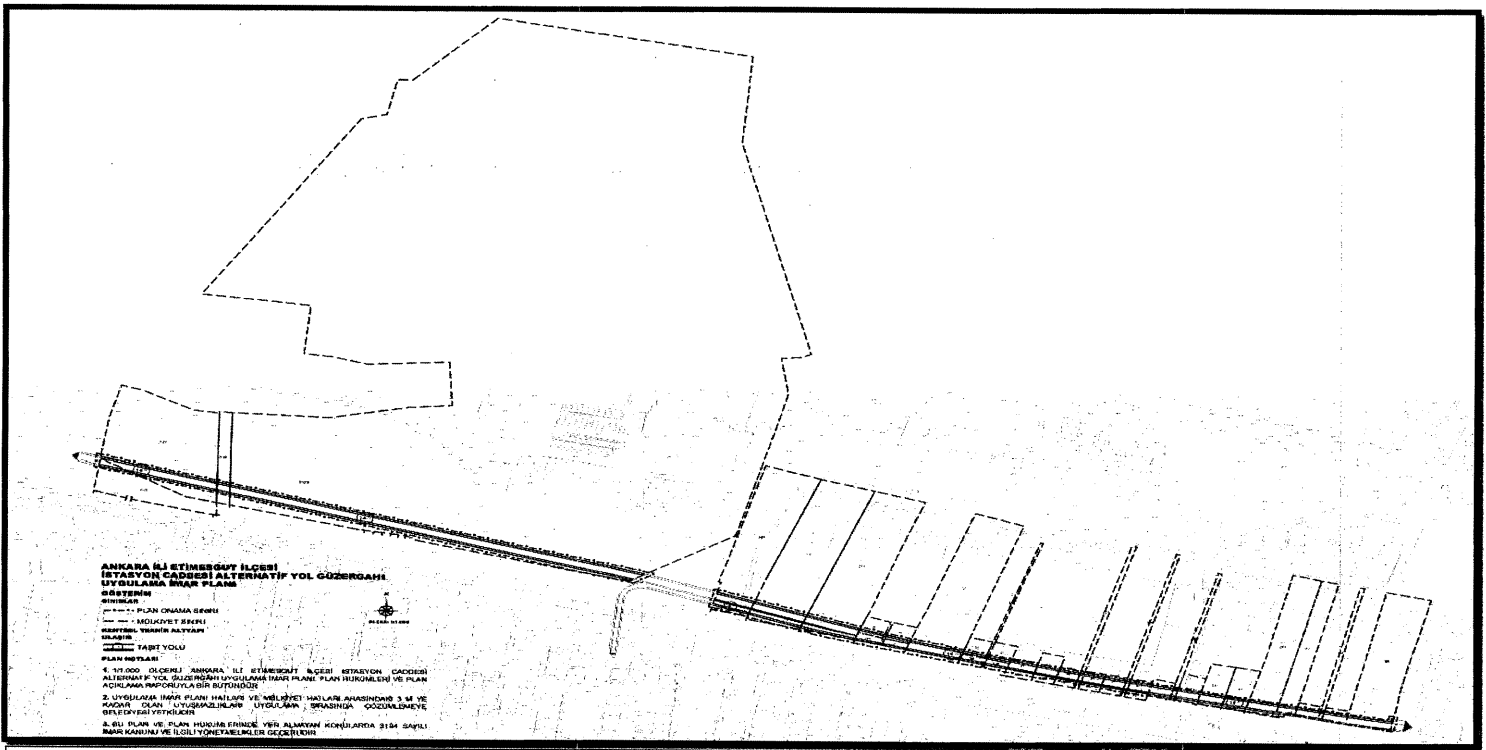


PLAN ADI : ANKARA İLİ, ETİMESGUT İLÇESİ, İSTASYON CADDESİNE ALTERNATİF YOL GÜZERGAHI NAZİM İMAR PLANI

İLİ : ANKARA

İLÇESİ : ETİMESGUT

AÇIKLAMA : 1/5.000 ÖLÇEKLİ NAZİM İMAR PLANININ KÜÇÜLTÜLMÜŞ HALİDİR. DETAYLI BİLGİ İLGİLİ BELEDİYESİNDEN TEMİN EDİLEBİLİR.



PLAN ADI : ANKARA İLİ, ETİMESGUT İLÇESİ, İSTASYON CADDESİNE ALTERNATİF YOL GÜZERGAHI UYGULAMA İMAR PLANI

İLİ : ANKARA

İLÇESİ : ETİMESGUT

AÇIKLAMA : 1/1.000 ÖLÇEKLİ UYGULAMA İMAR PLANININ KÜÇÜLTÜLMÜŞ HALİDİR. DETAYLI BİLGİ İLGİLİ BELEDİYESİNDEN TEMİN EDİLEBİLİR.